ועדה מקומית נתניה
אישור תכנית מסי נת/מק/800/27/ב
הועדה המקומית/משנה החליטה לאשר את התכנית
09/04/18 בישיבה מסי... 25 ביום
יו"ר הועדה
מהנדס הועדה

מחלקת ת.ב.ע
נקלט
מס' תכנית
ותאריך קליטה 22.4.18

מצב מאושר

מס' 408-0535153

שם התכנית
נת\800\27\ב'
מגורים , כיכר המיסדים

נספח לתכנית גליון 1 מתוך 1

תחולה	מנחה
תיאור	תשריט מצב מאושר
תאריך עריכת הנספח	03.10.2017
רשימת התרשימים	קנ"מ
תרשים סביבה	1:2500
תרשים התמצאות	1:12500
שם תרשים	-
שם תרשים	-

שמות וחתימות:

עורך הנספח	שם:	דן וינטראוב אדריכל ומתכנן ערים גבי טטרו אדריכל

טבלת גושים וחלקות

מס' גוש	חלק / כל הגוש	מספרי חלקות בשלמותן	מספרי חלקות בחלקיותן
8268	חלק	93	94

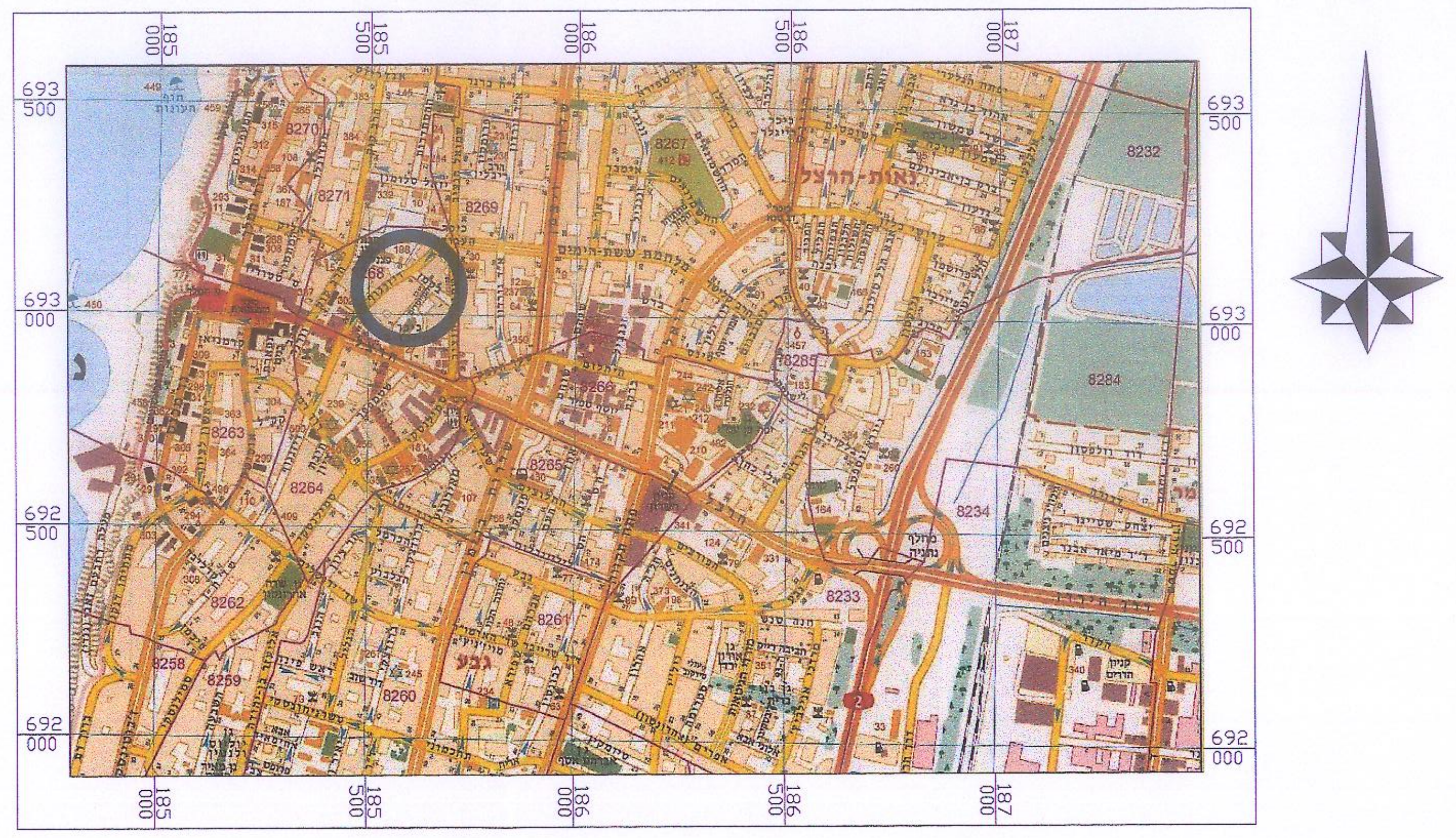

תרשים התמצאות כללית

1 : 12,500 קנ"מ

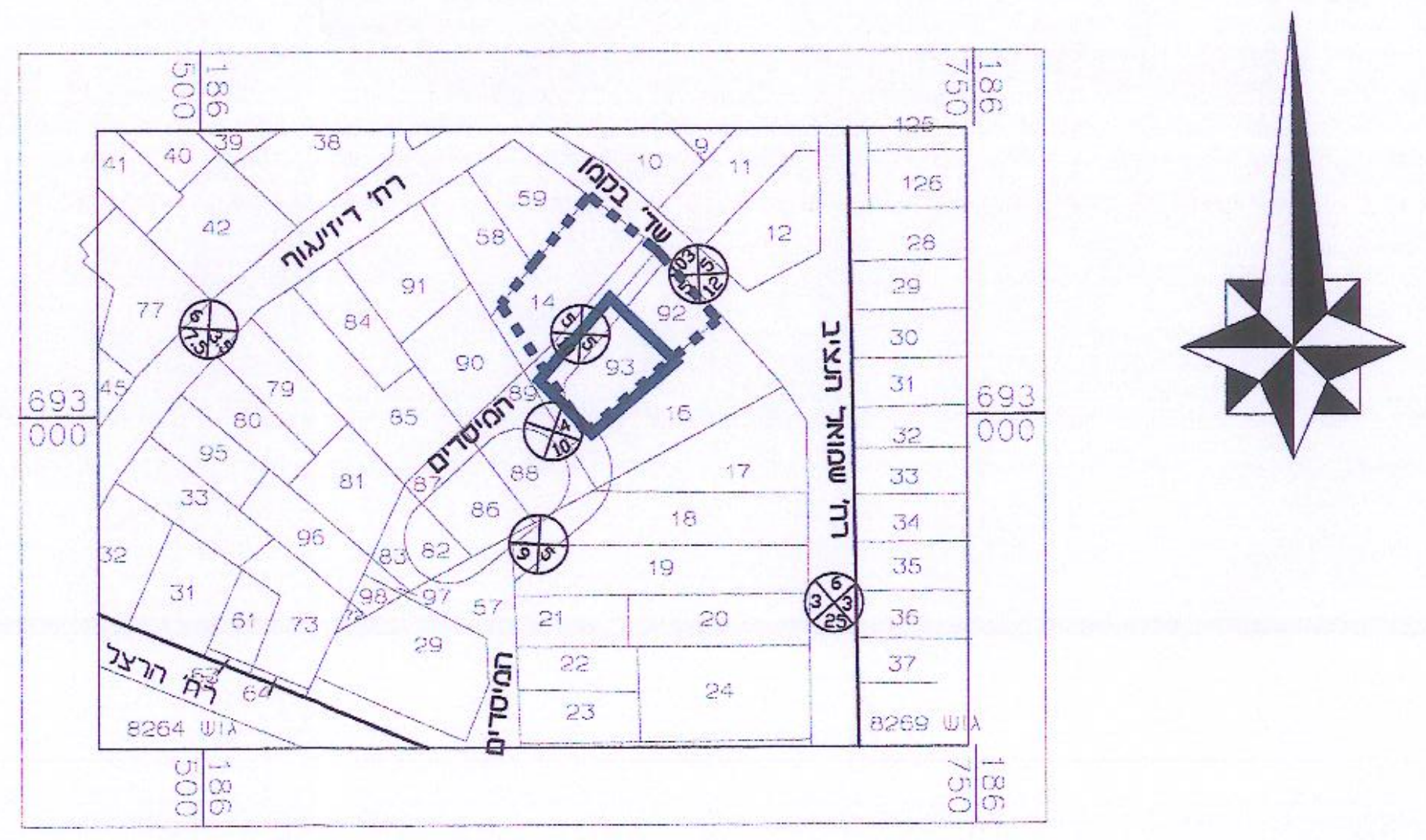

תרשים סביבה

1 : 2500 קנ"מ

מקרא
מצב מאושר

▬	גבול התכנית
┅	גבול התכנית תקפה
─·─	קו בנין
▨	מגורים ב' עפ"י נת/100/ש/1
▨	אזור מסחרי 5 עפ"י נת/100/ש/1
■	דרך מאושרת
■	ש.צ.פ
⊗ 000 / 3 / 3 / 00	מספר הדרך קו בניין רוחב הדרך
52	מספר חלקה

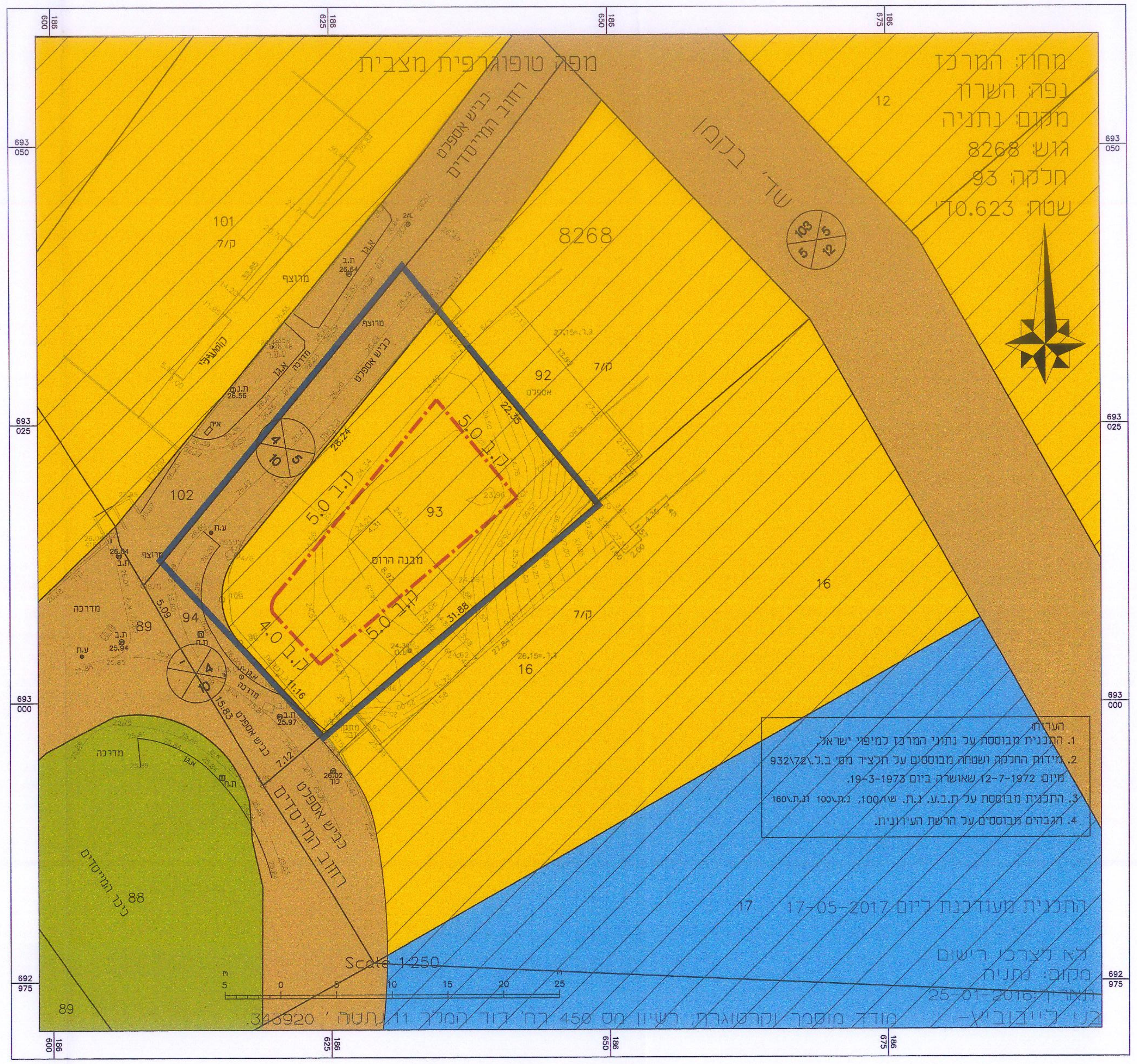

מחוז: המרכז
נפה: השרון
מקום: נתניה
גוש: 8268
חלקה: 93
שטח: 0.623 דו'
מפה טופוגרפית מצבית
8268
רחוב המייסדים
כביש אספלט
כיכר המייסדים
Scale 1:250
לא לצרכי רישום
מקום: נתניה
תאריך: 25-01-2016
בני לייבוביץ- מודד מוסמך וקרטוגרף, רשיון מס 450 רח' דוד המלך 11 נתניה ' 343920

הערות:
1. התכנית מבוססת על נתוני המרכז למיפוי ישראל.
2. מידות החלקה ושטחה מבוססים על תצ"ר מס' ב.ל.\932\72 מיום 12-7-1972 שאושרה ביום 19-3-1973.
3. התכנית מבוססת על ת.ב.ע. נ.ת. ש1/100, נ.ת.\100 ונ.ת.\160
4. הגבהים מבוססים על הרשת העירונית.

התכנית מעודכנת ליום 17-05-2017

מצב מאושר

1 : 250 קנ"מ