תשריט מצב מאושר

נספח לתכנית מס' 408-4033706

מחלקת ת.ב.ע
נקלט
מס' תכנית
תאריך קליטה 23.4.18

נת\מק\700\49
מגורים רח' דב גרונר 5

גליון 1 מתוך 1

תחולה	רקע
תיאור	
הנספח	06/10/2016
	קנ"מ
מצב מאושר	1:250
תרשים סביבה	1:2500
מפת התמצאות	1:12500
שם תרשים	-

עורך הנספח	שם: אילן אפשטיין	חתימה:
	תאגיד:	

ועדה מקומית נתניה
אישור תכנית מס' נת/מק/700/49
הוועדה המקומית/משנה החליטה לאשר את התכנית
בישיבה מס' 47 ביום 14/6/17

מקרא

מצב מאושר·

יעודים שלא לפי מבא"ת 2006

- ━ גבול התכנית
- ╍ גבול תכנית תקפה
- 🟨 מגורים י' נת/ש/100/1
- ▥ אזור מגורים ה' נת/ש/100/1
- ▨ אזור מגורים מיוחד
- 🟩 שצ"פ
- ⬚ בניין קיים
- 🟧 בניין להריסה
- 🟧 דרך מאושרת
- 🟪 דרך מוצעת נת/545/א/4/3 2012
- ▩ זיקת הנאה מעבר לחניה נת/545/1/1 2014
- ▩ זיקת הנאה להולכי רגל נת/545/1/1
- ─·─ קו בניין
- 68 מס' חלקה לביטול
- 134 מס' מגרש
- 5 מספר הדרך
- 5 קו בניין
- 14 רוחב הדרך

מפת התמצאות

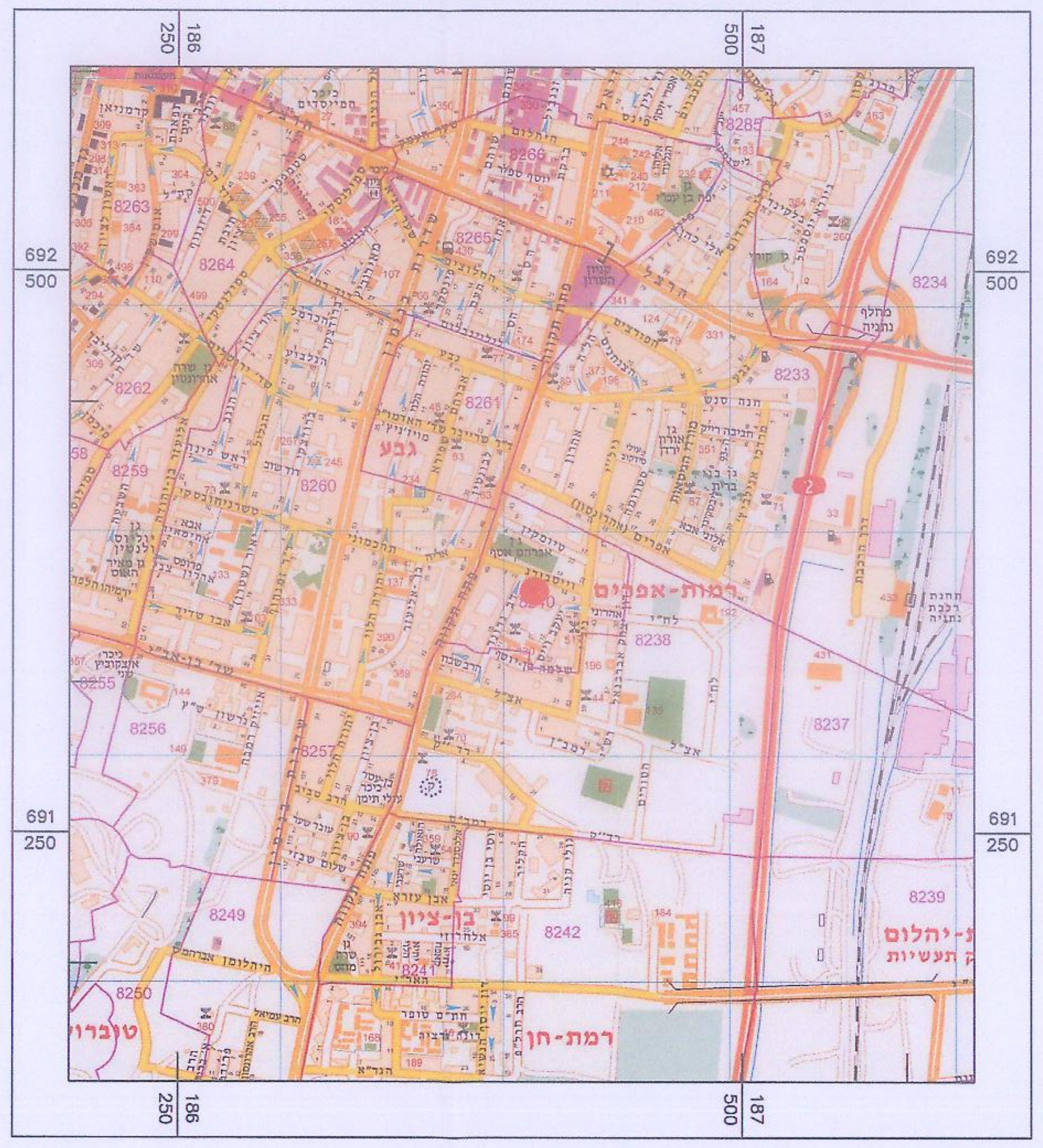
692 500
691 250
187 500
186 250
רמת-חן
8242
8237
8238
8249

תרשים סביבה

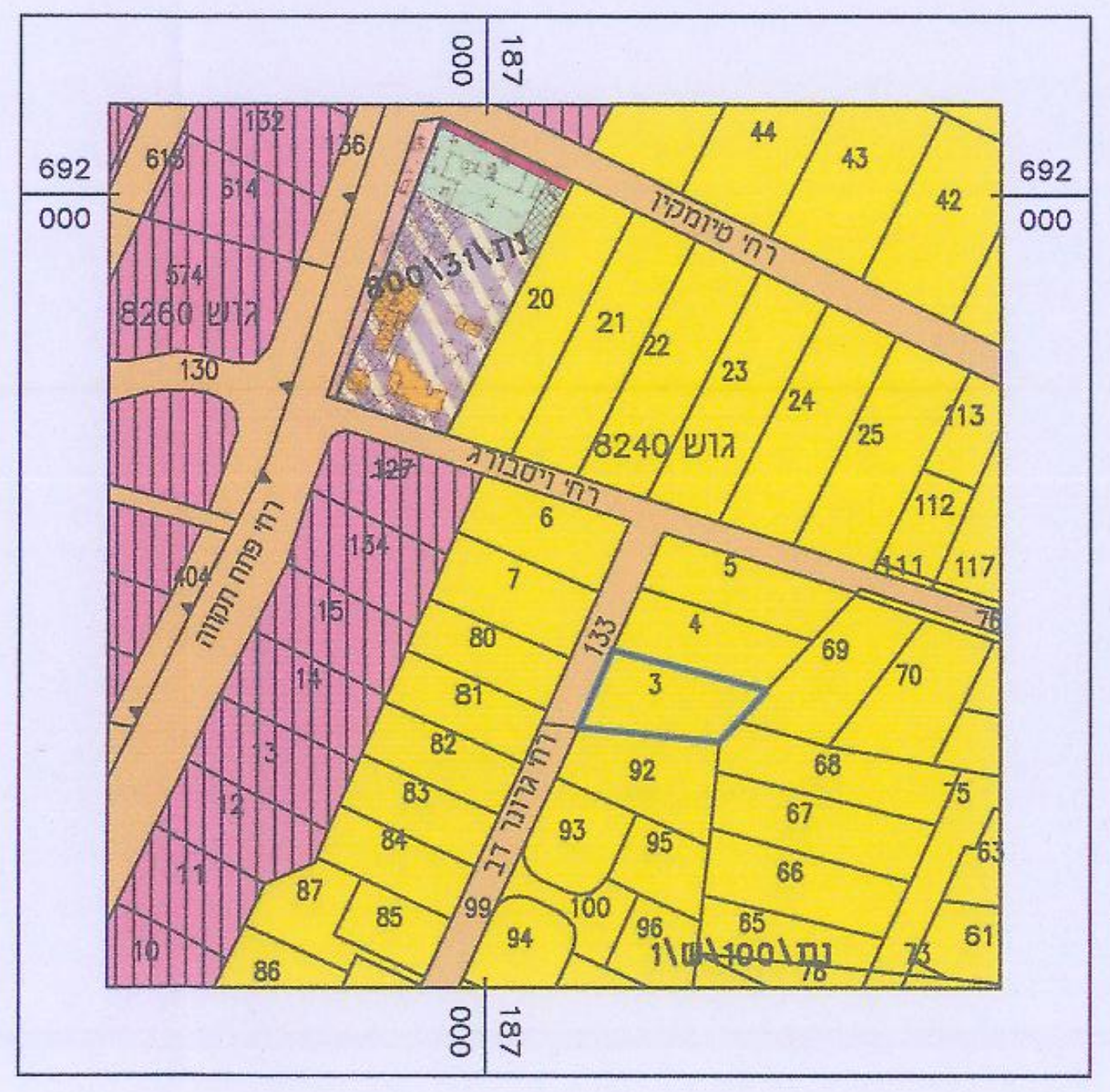
692 000
187 000
גוש 8240
8260 גוש
44
43
42
20
21
22
23
24
25
113
112
117
5
4
3
69
70
80
81
82
83
92
93
95
100
66
67
68
130

מצב מאושר

עפ"י תכנית נת/ש/100/1

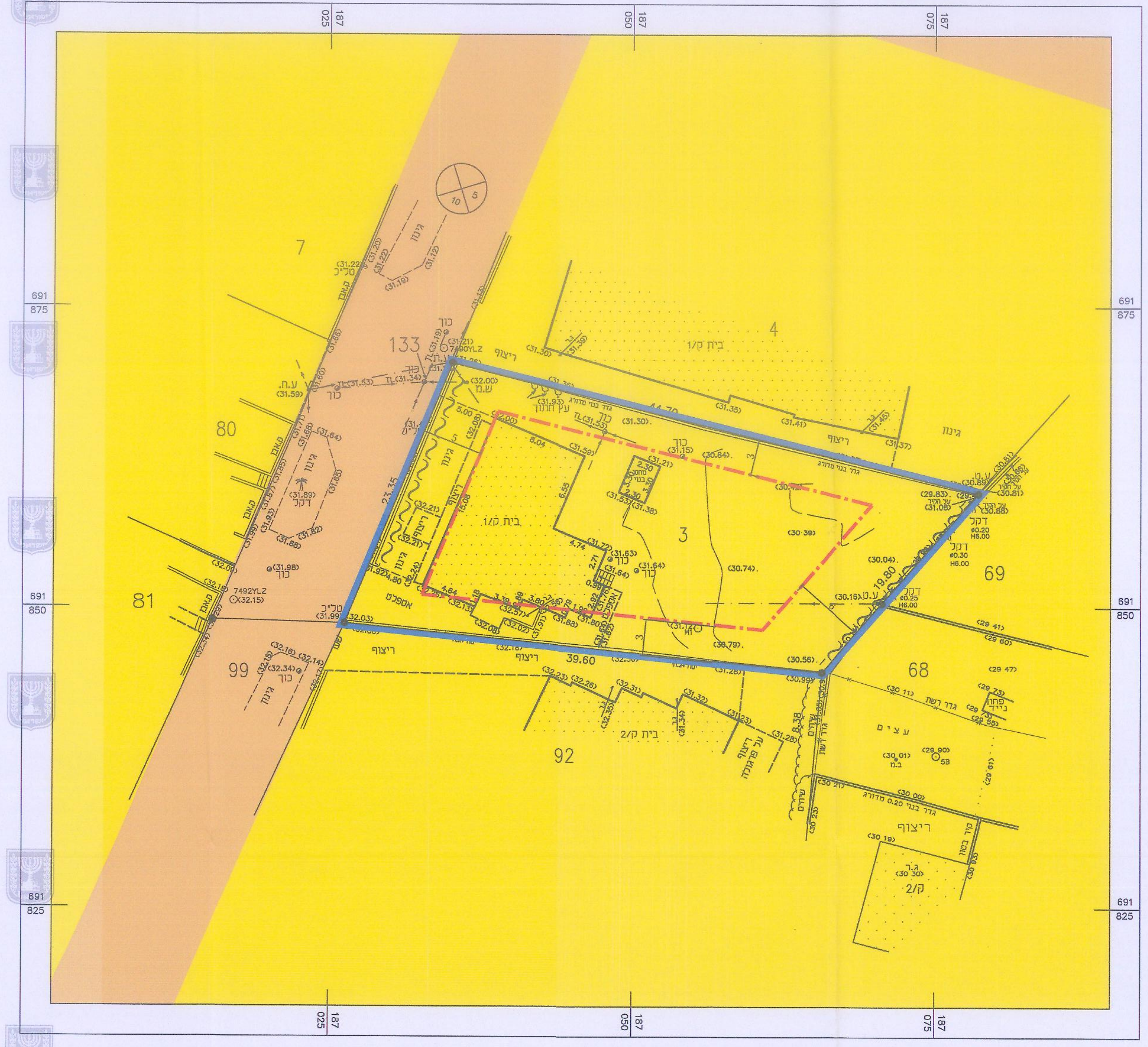
187 025
187 050
187 075
691 875
691 850
691 825
7
133
80
81
99
4
3
92
68
69
39.60
44.70
בית קו'
גינון
ריצוף
גדר
בית קו'
2/ק