



מדינת ישראל

משרד הפנים

מחוז מרכז

כתב הצהרה והתחייבות בדבר פרסום הפקדת תכנית

על גבי שלט

1. אני הח"מ סלימאן נושא ת.ז. 5470576-9 מצהיר בזאת כי הצבתי שלט בדבר הפקדת תכנית מס' 408-0433706 בהתאם להוראות סעיף 89 לחוק התכנון והבניה, התשכ"ה – 1965, בהתאם לתקנות התכנון והבניה (פרסום הודעה על הפקדת תכנית על גבי שלט לפי סעיף 89 לחוק), התשס"ד – 2004, (להלן: התקנות) לרבות החובה לכלול כותרת לשלט: "הודעה בענייני תכנון ובניה" שיודגש באותיות גדולות. הכתוב בשלט צריך להיות ברור וקריא וזאת בהתחשב במיקומו ביחס לעוברים על פניו והוא יכלול את כל המפורט בהודעה שפורסמה בעיתון וכן את פרטי נציב השלט, שמו, כתובתו ומספר הטלפון.

2. שטח התוכנית הוא \_\_\_\_\_

3. א. השלט הוצב ביום 9.1.18 במיקום הבא בהתאם לתקנה 4 לתקנות (יש לציין את המיקום הן על ידי ציון כתובת, הן על ידי ציון גוש וחלקה והן על ידי תרשים סביבה).

סל 53

בחר את המתאים: בחזית המגרש/ים / בחזית מבנה ציבורי ראשי מסוג \_\_\_\_\_ / בחזית מבנה מסחרי/בכניסה ליישוב \_\_\_\_\_ / בהצטלבות דרכים \_\_\_\_\_ / בכניסה למשרדים הראשים של הרשות המקומית.

ב. בנוסף, אם שטח התכנית אינו עולה על 3,000 מ"ר: השלט הוצב בחזית כל המגרשים הגובלים בתחום התכנית, או נמסרו הודעות לכל הבעלים והמחזיקים במגרשים הגובלים התחום התכנית, בחר אחד מהאפשרויות:

א. יש לציין את המיקום הן על ידי ציון כתובת גוש וחלקה והן על ידי תרשים סביבה.

ב. רשימת הבעלים והמחזיקים אליהם נשלחו ההודעות

\_\_\_\_\_  
\_\_\_\_\_  
\_\_\_\_\_

4. מצ"ב תצלום של השלטים המוצב במקרקעין חובה על צילום השלט להיות קריא וברור.

5. גודל השלט לא יקטן מ 75X75 לציין זאת בדוח ✓.

6. ידוע לי כי עלי לדווח למזכירות הועדה המחוזית על מועד הסרת השלט 8.3.18.

7. כן ידוע לי שבאחריותי לתחזק את השלט במהלך התקופה שנקבעה להגשת התנגדויות לתכנית, וכי אם ייזק במהלך התקופה האמורה, עלי להחליפו או לתקנו לאלתר, ולהודיע על כך למזכירת הועדה המחוזית.

שם המצהיר סלימאן

תאריך 9.1.18

חתימה סלימאן

משרד הפנים  
מחוז מרכז  
5470576-9



תאריך: 23.1.18

אל :  
הודעה המחזית לתכנון ובניה

הנדון: תוכנית מס' 408-0433706

א. הנני מאשר בזאת כי פורסמה הודעה על הפקדת התוכנית שבנדון על גבי שלט במקום בולט בתחום התוכנית, כמתחייב מכוח התכנון והבנייה והתקנות הרלוונטיות.

5 א"פ

1. על גבי שלט באתר: 33 ג'רמך בתאריך: 9.1.18 רצ"ב כתב הצהרה.  
(במידת הצורך הוצבו שלטים נוספים, כמתחייב בתקנות – יש לצרף פירוט).

2. בתוכנית החלה על שטח שאינו עולה על 3,000 מ"ר – הוצב שלט בחזית כל המגרשים הגובלים בתחום התוכנית (כמפורט להלן), או נמסרו הודעות לכל הבעלים והמחזיקים במגרשים הגובלים בתחום התוכנית (כמפורט להלן):

מס' המגרשים: \_\_\_\_\_

רצ"ב צילום המעיד על הפרסום על גבי שלט, כמפורט לעיל.

ב. הנני מאשר בזאת כי נתלו מודעות בדבר הפקדת התוכנית שבנדון על לוחות המודעות בשכונת בשכונת הנוגעות בדבר, כמתחייב מכוח חוק התכנון והבנייה.

1. לוח מודעות ברח' <u>סמאקאר</u> בשכונה <u>כ' ציון</u> בתאריך: <u>9.1.18</u>	
2. לוח מודעות ברח' _____ בשכונה _____ בתאריך: _____	
3. לוח מודעות ברח' _____ בשכונה _____ בתאריך: _____	
4. לוח מודעות ברח' _____ בשכונה _____ בתאריך: _____	
5. לוח מודעות ברח' _____ בשכונה _____ בתאריך: _____	

(במידת הצורך, יש לצרף פירוט של לוחות מודעות נוספים בהם פורסמה ההודעה. הפרסום על גבי לוחות המודעות הרלוונטיים יתואם מול הרשות המקומית / הועדה המקומית).

רצ"ב צילום המעיד על הפרסום בלוחות המודעות, כמפורט לעיל.

ג. כמו כן, פורסמה הודעה במשרדי הרשויות המקומיות שתחום שיפוטן או חלק ממנו כלול בתחום התוכנית, ובאין רשות כאמור – במקום שנוהגים לפרסם הודעות פומביות התחום התוכנית.

שם הרשות המקומית בה פורסמה הודעה כאמור: עיריית נתניה

ד. רצ"ב קטעי עיתונים המעידים על פרסום ההודעה האמורה בעיתונים:

1. שם העיתון: <u>ישראל היום</u> תאריך: <u>5.1.18</u>	
2. שם העיתון: <u>הפסח החדש</u> תאריך: <u>4.1.18</u>	
3. שם העיתון: <u>המקור</u> תאריך: <u>4.1.18</u>	



שם: ד"ר מלי

תפקיד: מפרט

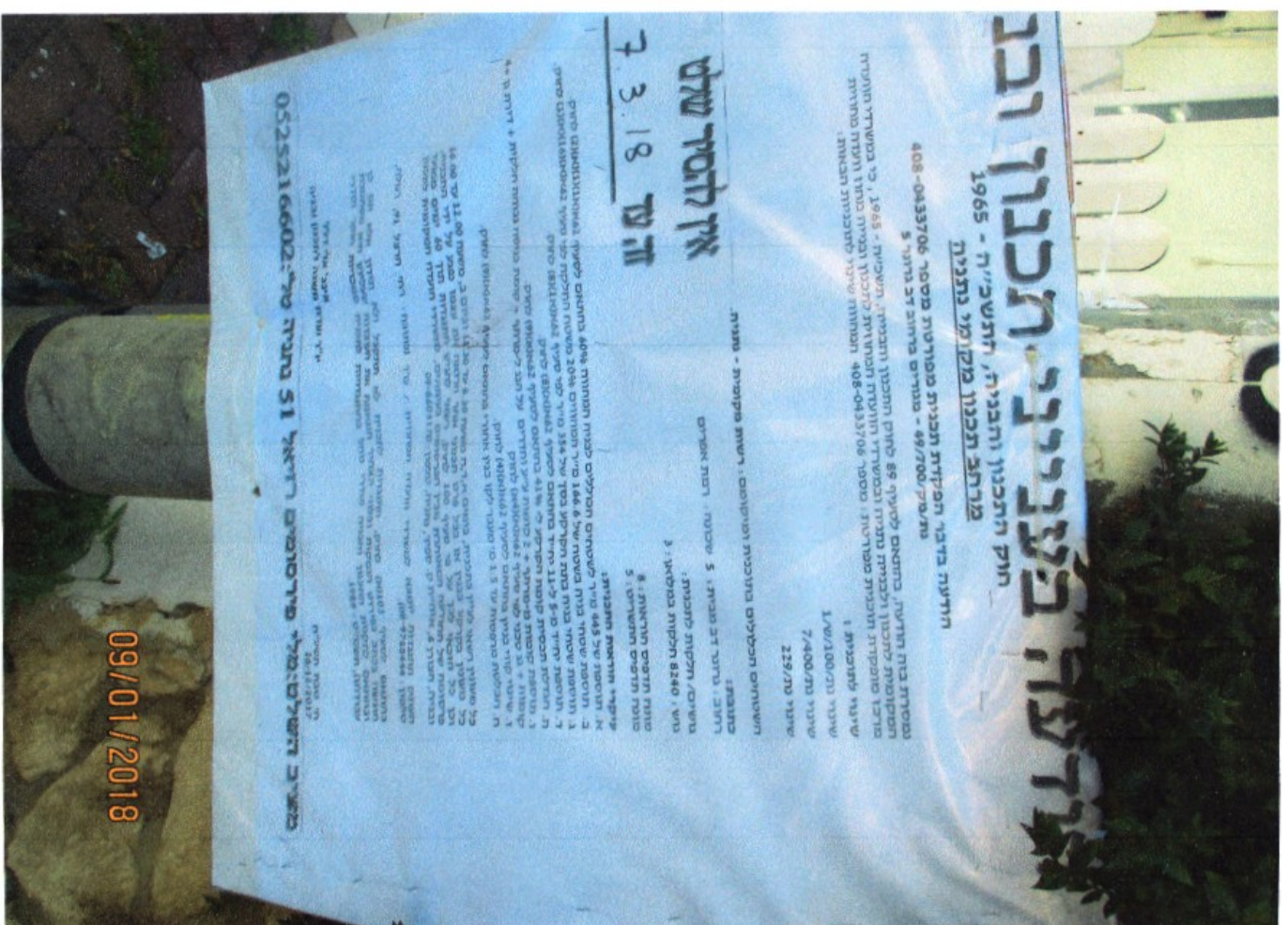
חתימה: ד"ר מלי

זגוריי מזל  
ע.מ. 05470576-9











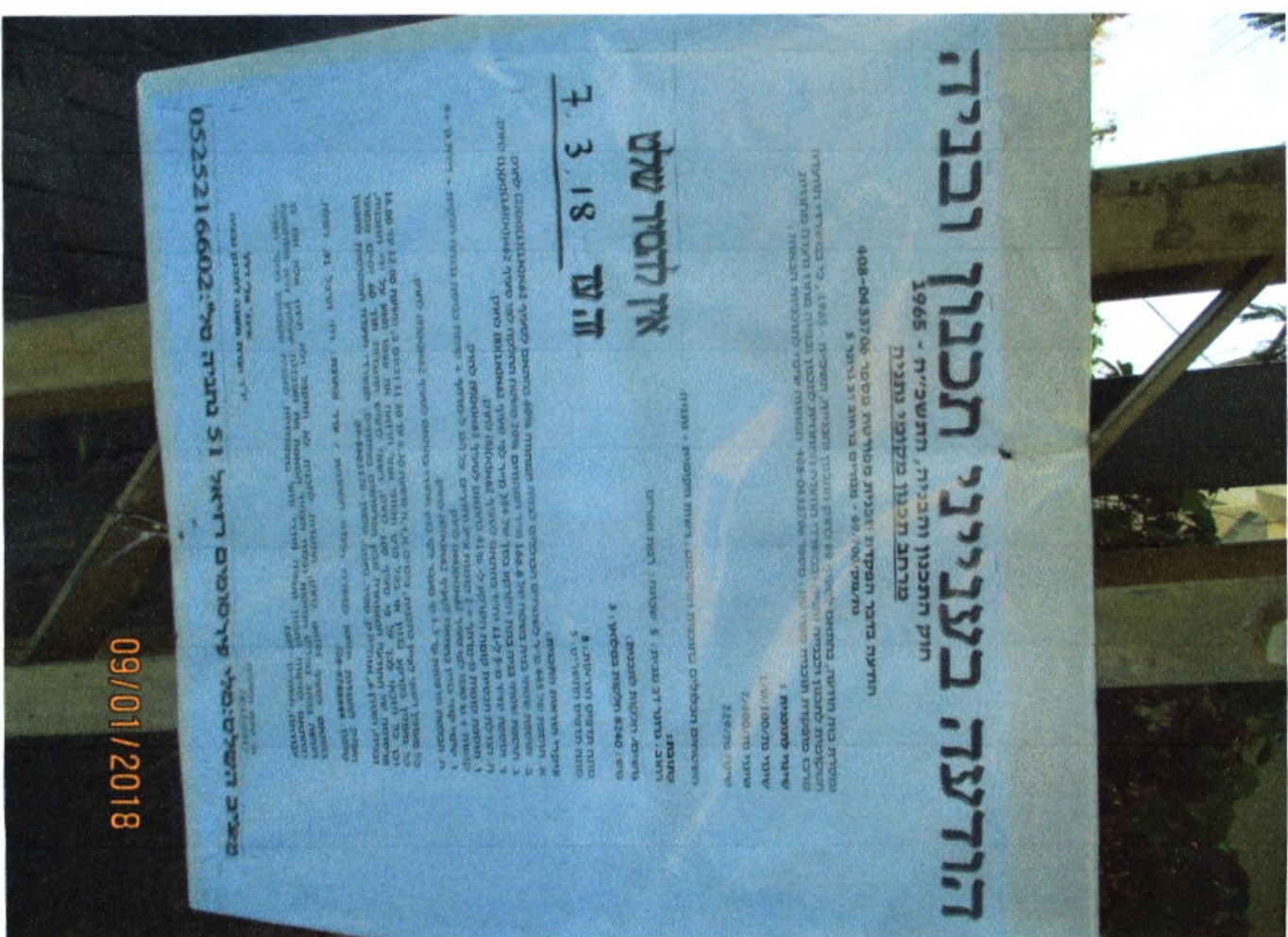




A photograph of a white building with a sign on a pole, a paved area, and trees. A date stamp '09/01/2018' is visible in the bottom right corner.

[illegible]





# הרדעה בערילי תכנון ובנייה

חוק התכנון והבניה, התשנ"ה - 1965  
פרת תכנון מקומי נתניה

הודעה בדבר הפקדת תכנית מסלול טיסה 408-0433706  
ת/מק/60 - 60/06 בירושלם 5

מסלול טיסה 408-0433706, בנתניה, תכנית מסלול טיסה 408-0433706, ת/מק/60 - 60/06 בירושלם 5  
התוכנית כוללת תכנון וביצוע תשתית תחבורה ופיתוח אזורי תעופה וטיסה  
התוכנית כוללת תכנון וביצוע תשתית תחבורה ופיתוח אזורי תעופה וטיסה  
התוכנית כוללת תכנון וביצוע תשתית תחבורה ופיתוח אזורי תעופה וטיסה

## אין למסד של

7.3.18

מספר התוכנית: 0525216602  
מספר התוכנית: 0525216602

09/01/2018





המסמך נמצא בבעלות משרד המשפטים

20

100

36

10

100

34

293

3

300

26

63

238

1

43

09/01/2018







גושים □

חלקות 