


מס' 408-0535153

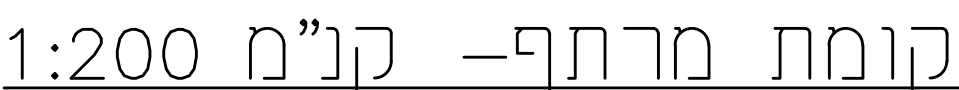
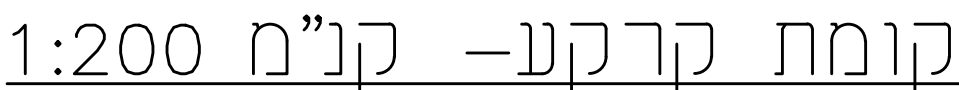
שם התכנית
נת\800\27\ג'
מגורים , כיכר המיסדים

שמות וזחיתמות:		
מתכנן תנועה	שם: אריח פלנר הנדסה אורחית בעימ	חתימה: 

מפגש	חניה קדמית	חניה עקבת	סה"כ חניות	אופנועים	אפניים	נכים
קומת קרקע	6	2	8	2	14	—
מרתף חניה	12	0	12	0	0	רגיל 1
סה"כ היצע חניה			20	2	14	1

56

מספר חלקה



מחוז :	המרכז
נפה :	השרון
מקום :	נתניה
8268 :	693 050
93 :	חלקה
0.623 :	שטח

תרשים הסביבה
ק.מ. 1:2500

נרות:

1. התכנית מבוססת על נתוני המרכז למיפוי ישראל.

2. מידות החלקה ושטחה מבוססים על תלצ'ר מס' בר. 932\72

מיום: 12-7-1972 שאושרה ביום 19-3-1973.

3. התכנית מבוססת על ת.ב.ע. נ.מ. 100/100 ונת. 160/

4. הגבהים מבוססים על הרשת העירונית.

לא לצרכי רישום

מקום: נתניה

תאריך 25-01-2016

רני לייבוביץ - מודד מוסמר וקרטוגרף, רשיון מס 450 רח' דוד המלך 11, נתניה, טל' 343920.